







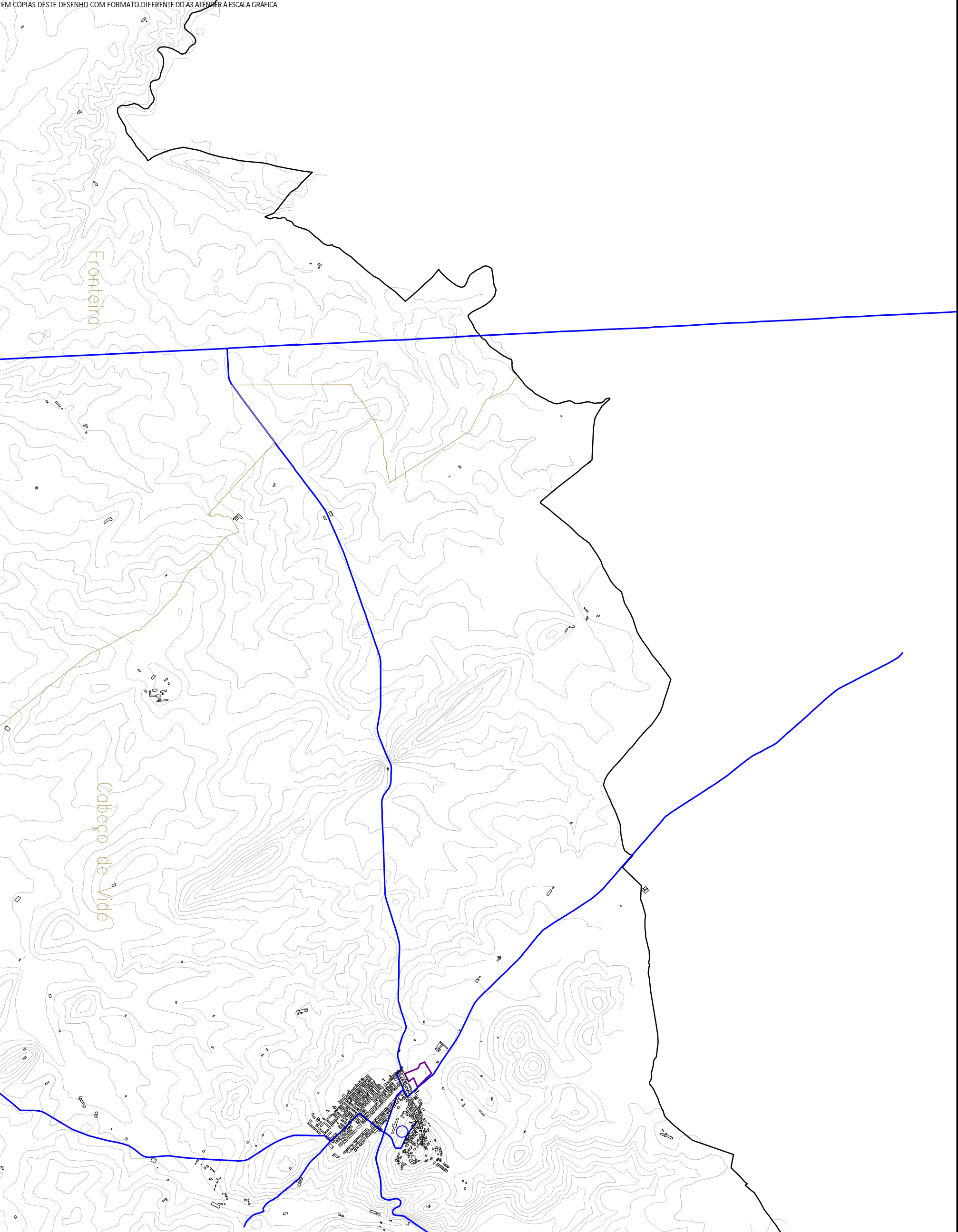


### Legenda

-  Edifícios
  -  Curvas Nivel
  -  Fontes Fixas
  -  Eixos Viários
  -  Limites das Freguesias
  -  Limite do Concelho
- Níveis em dB(A):
-  55 <math>< L\_{\text{eqn}} \leq 60</math>
  - 
- Espacamento das curvas de nível sonoro: 1 dB(A)  
Ano dos Resultados: 2009  
Métodos de cálculo:  
Rodovias: NMP/B96  
Indústrias: ISO 9613-2

EM COPIAS DESTES DESENHOS COM FORMATO DIFERENTE DO A3 ATENDER À ESCALA GRÁFICA



**SCHIU**  
Eng. de Vibração e Ruído, Unip. Lda.  
Divisão de Ambiente Exterior  
Av. Vila de Milreu, Bico E, Loja E, Estoi, 8005-466 Faro  
Tlf. 289 998 009 Fax. 289 998 318 www.schiu.com



Comunidade Intermunicipal  
**Alto Alentejo**

Fich. 2009-Ag022-Fronteira\_DeeE2.4.dwg  
Base **Xref\_2009-Ag022-Fronteira\_Base.dwg**  
DOC. **R01V01**

Elab. LUH  
Verif. VCR  
Aprov. VCR

Subst. Subst. por

Escala numérica: H = 1:25 000  
Escala gráfica  
0 250 500 (m)

Revisão do Mapa de Ruído de Fronteira

Mapa de Conflitos para a Zona Mista  
a 4 metros acima do solo,  
para o parâmetro *L<sub>night</sub>*  
(Parte 4)

Des.: **E2.4**  
Data: **Agosto 2009**  
Folha: **5/10**